Tour de la Géla
Lieux de ravitaillement où l'on peut se rendre en voiture.

Accessible en voiture

Pas accessible en voiture

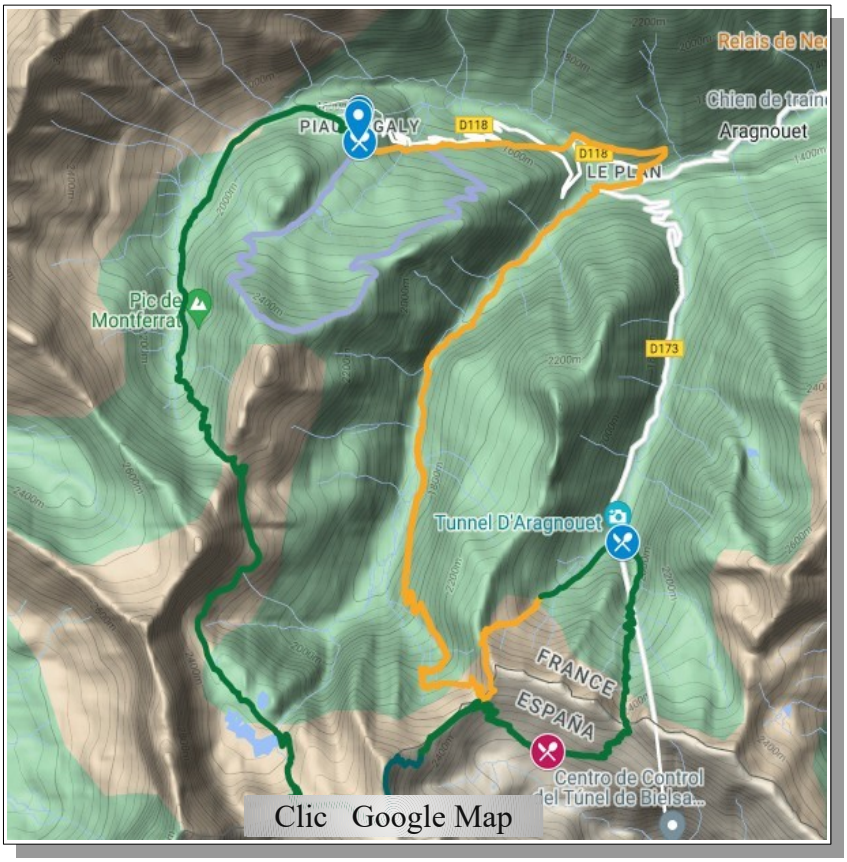

Choisissez votre ravitaillement par un clic

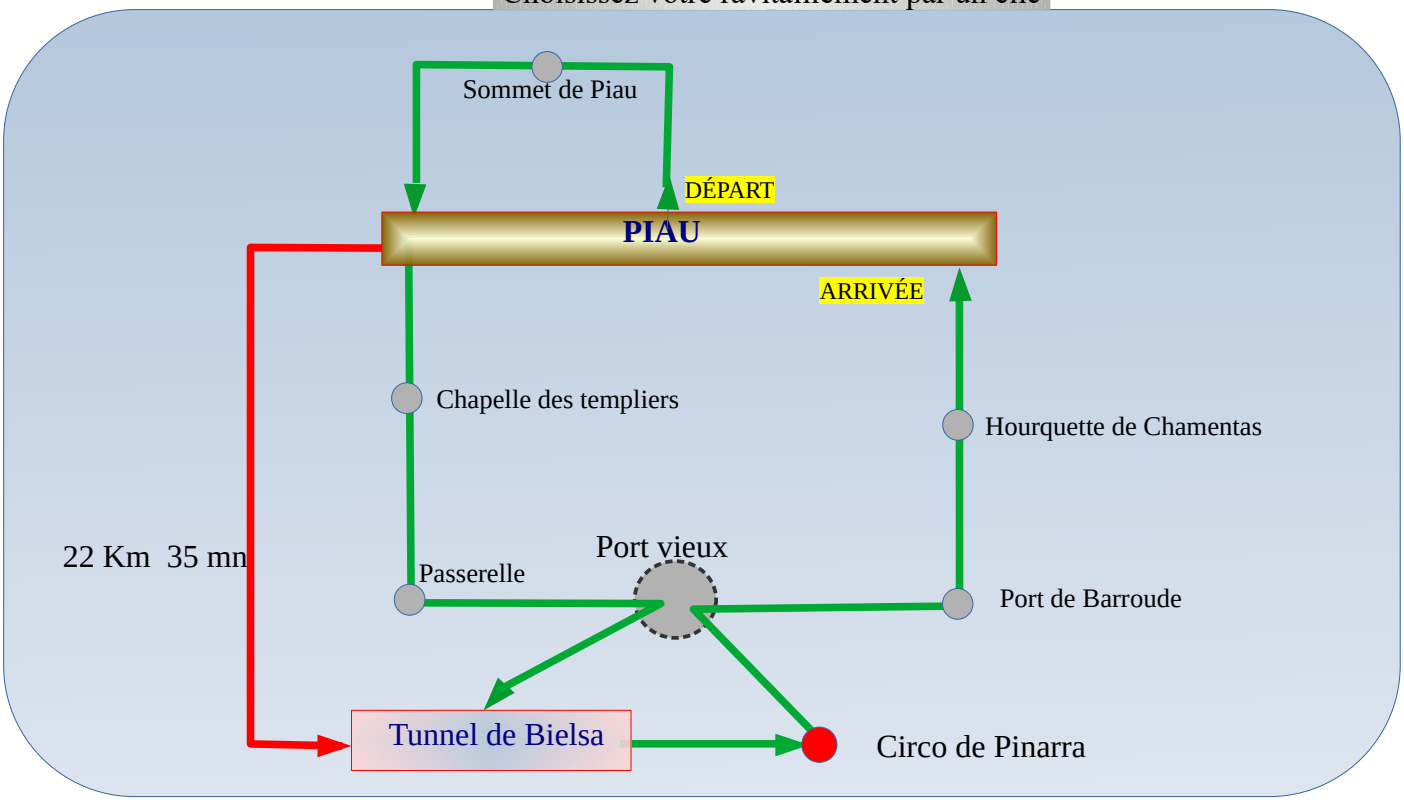

Carte 3D

Tour de la Géla
Ligne verte circuit
Ligne rouge trajet voiture

Ravitaillement

Ravitaillement inaccessible en voiture

Piau 8,7 km petit ravitaillement

GPS 42.7839 , 0.15831

Depuis Vielle- Aure traverser Saint Larry
continuer sur la D929 puis sur la D118
22 km temps 35mn

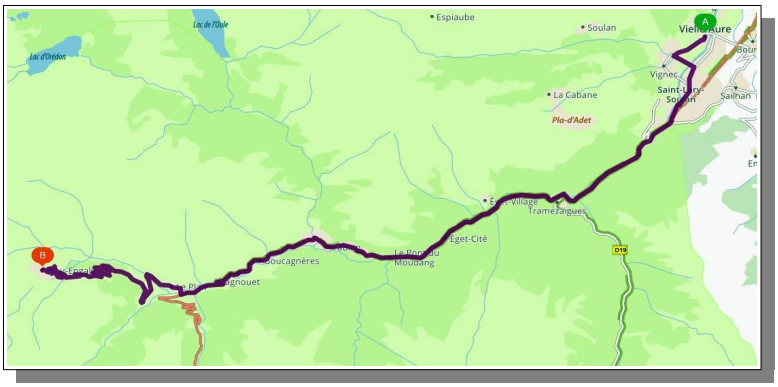

A Piau on voit deux fois les coureurs, au départ puis après une boucle de 9 km.

Retour au début

Tunnel de Bielsa 23,7 km petit ravitaillement

GPS 42.74828 , 0.1905

Piau --> tunnel de Bielsa
Sur la D118 aller jusqu'au lieux dit « le Plan »
Prendre la direction de l'Espagne sur la D173
Parcours 15 km Temps 25mn

Retour au début

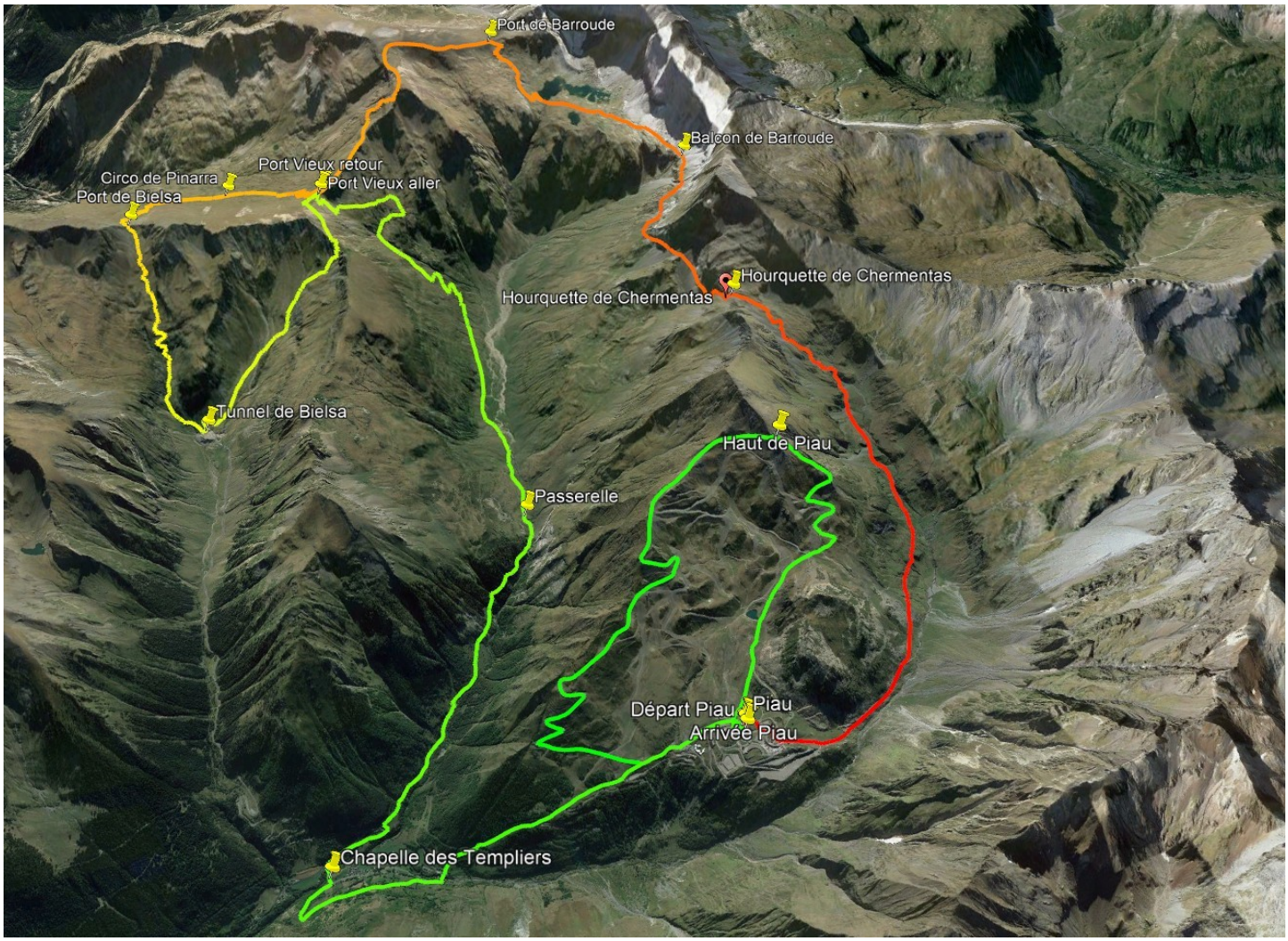

Retour au début