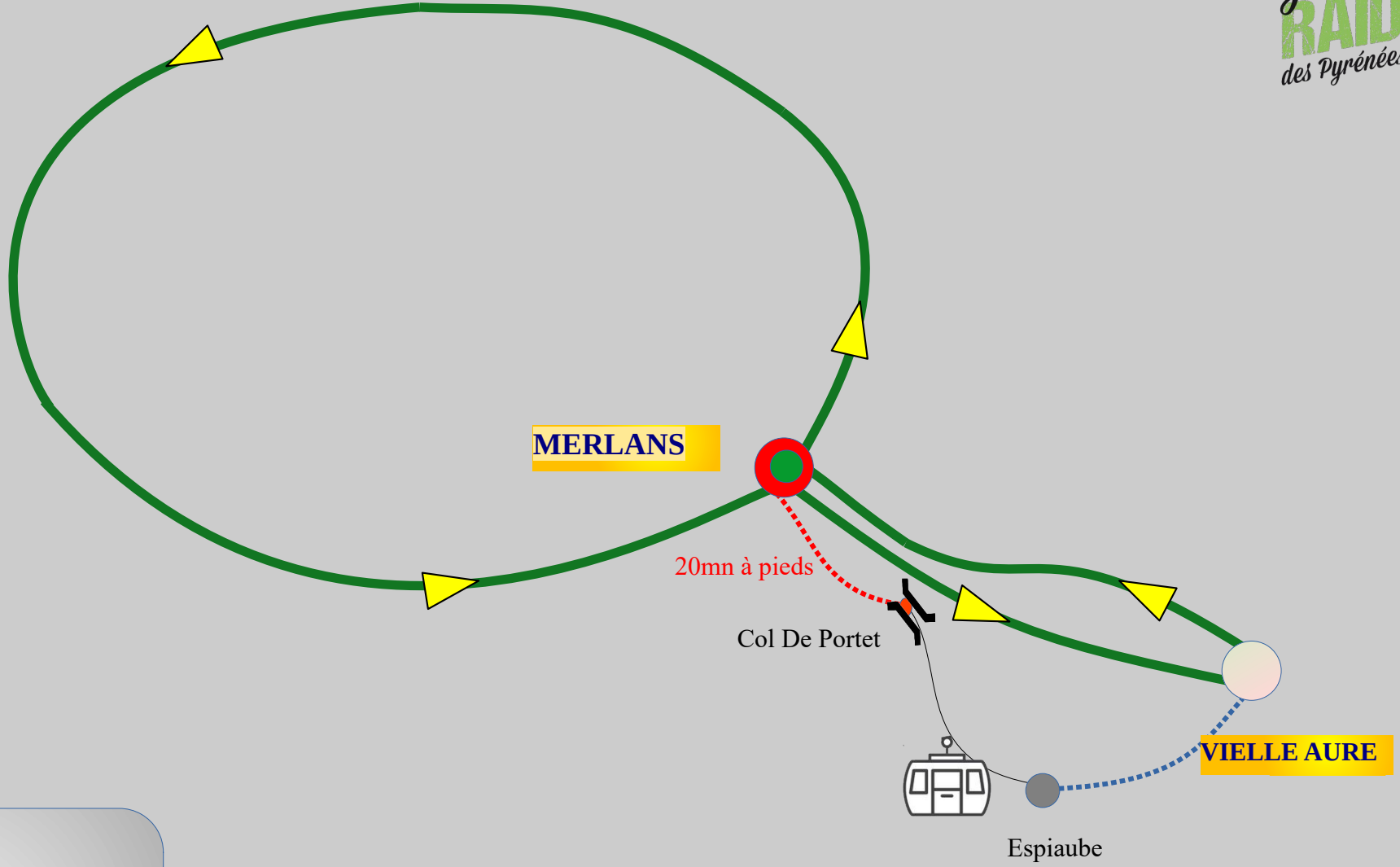





Tour des Lacs


Lieux de ravitaillement où l'on peut se rendre en voiture.



 Ravitaillement accessible avec Marche à pied

Ligne verte circuit 

Ligne rouge à pied 

Ligne bleu trajet voiture 

Pour avoir des informations sur un ravitaillement
Cliquez sur le nom du ravitaillement

Col de Portet ravitaillement le Merlans

GPS 42.82833 , 0.22105

deux passages au 14,7 km et 29,6 km

Il est possible d'aller à pied jusqu'au ravitaillement du Merlan 20mn

Carte Vielle Aure Espiaube

Actuellement nous ne connaissons pas les modalités afin d'emprunter la route du col de Portet



[Retour au synoptique](#)



Vielle Aure 43km
Départ et Arrivée



[Retour au synoptique](#)